



**Prefeitura Municipal de Irati**

Rua Coronel Emílio Gomes, 22 - IRATI - PR - 84500-000

Fone (042) 423 1118 - Fax 423 2474

www.irati.pr.gov.br - e-mail: irati@irati.com.br

Departamento de Documentação

PUBLICADO

*Jornal Hoje Regional*

em 05 a 12/03/99

Divisão de Expediente

**LEI Nº 1518**

**Súmula :** Autoriza o Poder Executivo Municipal a receber em doação a área de 457.00 m<sup>2</sup> pertencente ao senhor Antonio Toti Colaço Vaz, para abertura de rua.


A CÂMARA MUNICIPAL DE IRATI, Estado do Paraná, APROVOU e eu PREFEITO MUNICIPAL, SANCIONO a seguinte Lei :

**Art. 1º** - Fica o Poder Executivo Municipal autorizado a receber em doação, sem encargos, a área de terreno correspondente a 457.00 m<sup>2</sup>, com a seguinte descrição :

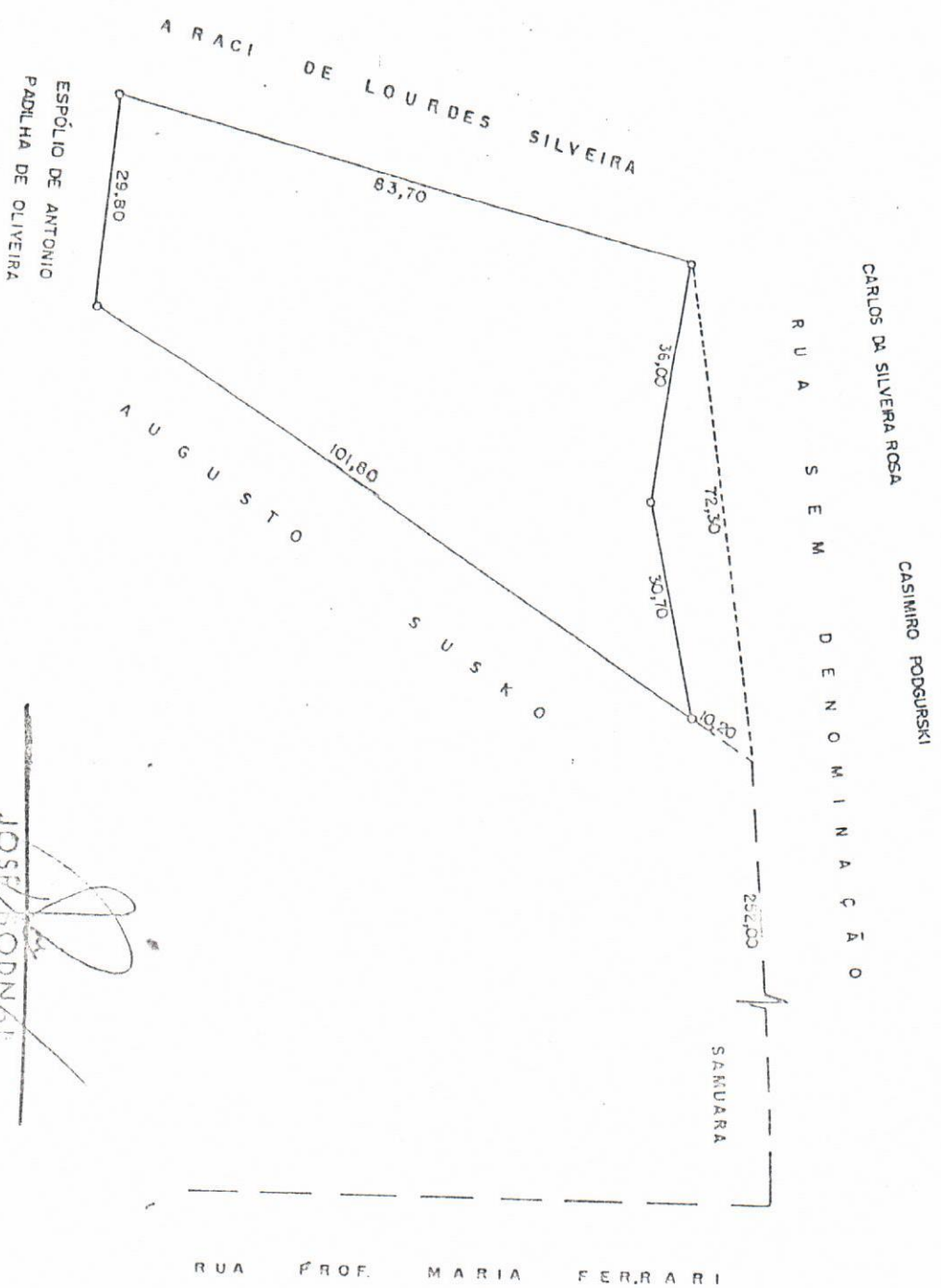
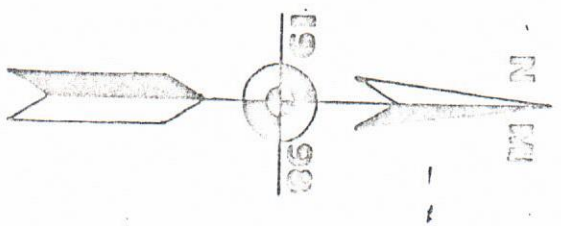
- O imóvel em questão está localizado no meio da Rua Sem Denominação, a 252,00 metros do alinhamento predial da Rua Professor Maria Ferrari. Deste ponto segue pela Rua Sem Denominação em linha reta até atingir o alinhamento predial, com distância de 72,30 metros. Deste ponto deflexiona-se à esquerda e confronta com terras de Antonio Toti Colaço Vaz, com distância de 36,00 metros. Deste ponto deflexiona-se à esquerda e confronta com terras de Antonio Toti Colaço Vaz, com distância de 30,70 metros. Deste ponto deflexiona-se à esquerda e confronta com terras de Augusto Susko, com distância de 10,20 metros e chega-se ao ponto de onde se fez princípio, encerrando a presente descrição, fechando o perímetro com a área de 457,00 m<sup>2</sup>.

**Art. 2º** - Esta Lei entrará em vigor na data de sua publicação, revogadas as disposições em contrário.

GABINETE DO PREFEITO MUNICIPAL DE IRATI, em 02 março de 1999.

  
**Luiz Rodrigo de Almeida Hilgemberg**  
Prefeito Municipal

**PLANTA** DE UM TERRENO URBANO LOCALIZADO NA  
 CIDADE DE IRATI ————— ESTADO DO PARANÁ  
 PROPRIETÁRIO = ANTONIO TOTI COLAÇO VAZ —  
 ÁREA REMANESCENTE = 3.778,00 m<sup>2</sup> —  
 ÁREA ATINGIDA PELA RUA = 457,00 m<sup>2</sup> —  
 ESCALA — 1:1.000



CARLOS DA SILVEIRA ROSA  
 CASIMIRO PODGURSKI

R U A S E M D E N O M I N A Ç Ã O

JOSE BODNAR  
 ENGENHEIRO CIVIL  
 CREA 25740 - 1/1-1

## MEMORIAL DESCRITIVO

De parte de um terreno urbano localizado na Cidade de Irati, Estado do Paraná, com as seguintes divisas e confrontações:

Proprietário: **ANTONIO TOTI COLAÇO VAZ**  
Área atingida pela Rua: **457,00 m<sup>2</sup>**

O imóvel em questão está localizado no meio da Rua Sem Denominação, à 252,00 metros do alinhamento predial da Rua Prof. Maria Ferrari. Deste ponto, segue pela Rua Sem Denominação em linha reta até atingir o alinhamento predial, com distância de 72,30 metros. Deste ponto, deflexiona-se à esquerda e confronta com terras de Antonio Toti Colaço Vaz, com distância de 36,00 metros. Deste ponto, deflexiona-se à esquerda e confronta com terras de Antonio Toti Colaço Vaz, com distância de 30,70 metros. Deste ponto, deflexiona-se à esquerda e confronta com terras de Augusto Susko, com distância de 10,20 metros, e chega-se ao ponto de onde se fez princípio, encerrando a presente descrição, fechando o perímetro com uma área de 457,00 metros quadrados.

Vm Liks.

Irati, 12 de dezembro de 1998.

  
JOSE BODNAR  
ENGENHEIRO CIVIL  
CREA 21570-B - 2ª ID



## REGISTRO DE IMÓVEIS

1ª Circunscrição - Itatí - Paraná

Rua Dr. Correia, 277

Fone, 22-1479 - Cx. Postal, 226

## TITULAR:

Edmundo Atanário de Moraes

C.P.F. 004426079-20

REGISTRO GERAL

FOLHA

- 1 -

MATRÍCULA Nº 1.090

RUBRICA

940

Data: - 20 de Janeiro de 1.978.

Imóvel: - Um lote de terreno rural, situado em Serra dos Nogueiras, - neste Município, com área de 7 litros ou seja 4.235,00 m<sup>2</sup>, iniciando sua confrontação no rumo 34856'SO com 112m e partir do centro de uma estrada, divide por linha reta c/ Augusto Susko; deflex. a dir. no rumo 83047'NO com 29,80m divide por uma linha com uma fileira de pinus SPP com terras do espólio de Antonio Padilha de Oliveira; deflex. a dir. e no rumo 15910'NE com 83,70m divide por linha reta com Araci de Lourdes Silveira, até uma estrada; pelo centro dessa estrada com 72,30m divide com Carlos da Silveira Rosa e Casimiro Podgurski até onde faz princípio, fechando o perímetro.

Proprietários: - LUIZ FERNANDO CAVALLI, contador e sua mulher Terezi nha Martins Cavalli, do Jar, brasileiros, residentes nesta cidade, / portadores das C.I. nºs 1.053.434-Pr e 1.266.917-Pr, respect. e inscritos no C.P.F. nº 014.800.589/20.

Registro anterior: - Nº 26.030, fls. 263 do livro 3-T, d/ Ofício.

R. 1 - 1.090. Prot. nº 2.324 do LP 1. Em 20 de Janeiro de 1.978.

COMPRA E VENDA; Transmitedores: - Os proprietários da matrícula acima. Adquirente: - WALDEMAR PERUSSELLI, brasileiro, solteiro, maior do comércio, residente em Rio Azul-Pr, com C.I. nº 301.262-Pr, e C.P.F. nº 015.685.829-00. Título: - Escritura pública lavrada em 17-1-78, nas notas do 2º Tab. d/ cidade, Edmundo A. de Moraes, no livro/ nº 92, fls. 75. Valor: - R\$ 70.000,00 (setenta mil cruzeiros), correspondentes à totalidade do imóvel matriculado. Demais condições, constam da escritura. Dou fé. Custas: - R\$ 820,00. O Oficial Subst

Valdemar Perusselli  
R-2- 1.090 Prot. 11.313 do livro nº 01. Em 10 de Junho de 1.985.

Compra e venda; Transmitedores: Valdemar Perusselli, brasileiro, solteiro, maior do comércio, residente em Rio Azul-Pr, com CI nº 3.01.260-Pr, e C.P.F. sob nº 015.685.829-00. Adquirente: Antonio Iolli Colação Vaz, brasileiro, advogado, filho de Elisa Colação Vaz e Sebastião Colação Vaz, residentes e domiciliados nesta cidade. - / Título: Escritura Pública de compra e venda, lavrada em 11 de Junho de 1.985, no livro 123, fls. nas notas do 2º Tabelião desta cidade. VALOR: R\$ 5.000.000 (Cinco milhões de Cruzeiros), correspondente a totalidade do imóvel acima matriculado. Dou fé. Custas: R\$ 122.835. CPC: R\$ 6.465. Fundo Penitenciário: R\$ 25.860. O Oficial.

Carteira de Registro Geral  
Produção 1985 do C.R.P.  
del. C.R.P.  
del. C.R.P.

SEQUE NO VERSO