



Prefeitura Municipal de Irati

Rua Coronel Emilio Gomes, 22 - IRATI - PR - 84500-000

Fone (042) 423 1118 - Fax 423 2474

www.irati.pr.gov.br - e-mail: irati@irati.com.br

Departamento de Documentação

PUBLICADO

Journal Boje Regional

em 24105a 02106199

Divisão de Expediente

LEI Nº 1535

Súmula : Autoriza o Poder Executivo Municipal a permutar área de terra que especifica e dá outras providências.

A CÂMARA MUNICIPAL DE IRATI, Estado do Paraná, APROVOU e eu PREFEITO MUNICIPAL, SANCIONO a seguinte Lei :

Art. 1º - Fica o Poder Executivo Municipal autorizado a permutar a área de 360,00 m² pertencente a municipalidade, localizada na Vila São João, pelo lote de 90,45 m², também localizado na Vila São João, com matrícula sob nº 9373 do 2º Registro de Imóveis, pertencente ao senhor Aristides Firtchuk Letchacoski.

§ 1º - O imóvel do Município possui as seguintes características :

De um terreno urbano a ser unificado ao lote 04 da Quadra 34, da planta Vila São João, situado em Irati, Estado do Paraná, com as seguintes divisas e confrontações : O imóvel em questão faz frente para o lote 04, de Aristides Firtchuk Letchacoski em 20,00 metros e dista do alinhamento predial da Avenida João Protzek. De quem da referida Avenida olha, à direita confronta com terras de Wilson Parabocz em 18,00 metros. De quem da referida Avenida olha, à esquerda confronta com terras do lote nº 03 em 18,00 metros. Nos fundos confronta com um arroio com terras da Madeireira Colaço em 20,00 metros, encerrando a presente descrição com a área de 360,00 m².

§ 2º - O imóvel do senhor Aristides Firtchuk Letchacoski, possui as seguintes características :

De uma área urbana, situada na Vila São João em Irati, Estado do Paraná, com as seguintes divisas e confrontações : O imóvel em questão faz frente para a PR 153 em 33,50 metros e dista 57,00 metros do alinhamento predial da Rua Francisco Letchacoski, antiga Rua G. De quem da PR 153 olha, à direita confronta com terras de Miguel Romaniuk em 4,00 metros. De quem da PR 153 olha, à esquerda confronta com terras de Herdeiros de Paulo Letchacoski em 4,00 metros. Nos fundos confronta com terras de Aristides Letchacoski (área A) em 33,50 metros, encerrando a presente descrição com a área de 90,45 m².



Prefeitura Municipal de Irati

Rua Coronel Emílio Gomes, 22 - IRATI - PR - 84500-000

Fone (042) 423 1118 - Fax 423 2474


www.irati.pr.gov.br - e-mail: irati@irati.com.br

Departamento de Documentação

Art. 2º - As despesas decorrentes da escrituração da permuta correrão por conta do senhor Aristides Firtchuk Letchacoski.

Art. 3º - Esta Lei entrará em vigor na data de sua publicação, revogadas as disposições em contrário.

GABINETE DO PREFEITO MUNICIPAL DE IRATI, em 27 de maio de 1999.


Luiz Rodrigo de Almeida Hilgemberg
Prefeito Municipal

1/2

Lisboa

JULIO CEZAR LISBOA

OFICIAL

MATRÍCULA N. 9373

IMÓVEL:- Um terreno urbano situado em Irati-Velho, município de Irati, na margem esquerda da estrada Irati-Rebouças (PR-153), com a área de 3.170,00m², com as medidas e confrontações da planta e memorial descritivo elaborados pelo engenheiro agrônomo Nadir Razini, CREA 3231-V, 7ª Região, seguinte: Estação OPP-01, rumo 88º30'NE, extensão de 128,00m, confrontando com Miguel Romaniuk; estação 01-02, rumo 37º00'NE, extensão de 34,00m, confrontando com Rua Sem Denominação; estação 02-03, rumo 88º30'SO, extensão de 126,00m, confrontando com herdeiros de Paulo Letchacoski; estação 03-OPP, rumo 40º00'SO com a extensão de 33,50m, confrontando com a PR 153." **TÍTULO DE DOMÍ- NIO:** Transcrição nº13.066, fls.046, Livro 3-N, do R I do 1º Ofício da Comarca de Irati. (Suprimento descritivo de inteira res- ponsabilidade das partes)

PROPRIETÁRIOS:- EDUARDO LETCHACOSKI e sua mulher OLGA FIRTECHUK - LETCHACOSKI, brasileiros, casados, ele comercian- te aposentado, portador da C Id 125 231 PR, ela do lar, portadora da C Id 3 312 996 3 PR, inscritos no CPF MF nº 007 375 189-87, residentes em Irati, PR. Dou fé. Irati, 29 de de- zembro de 1994. *J. Lisboa, Oficial.-*

R.01/9373 — DOAÇÃO. Os proprietários Eduardo Letchacoski e sua mulher Olga Firtchuk Letchacoski, acima qualifica- dos; doaram o imóvel desta matrícula para o donatá- rio **ARISTIDES FIRTECHUK LETCHACOSKI**, brasileiro, divorciado, do comércio, portador da C Id 799 295 PR e do CIC MF 061 431 309-06 residente em Irati, PR; conforme escritura pública de doação de imóvel lavrada em 26 de dezembro de 1994, fls.140/141, Livro nº 154, pelo Tabelião Júlio Cezar Lisboa. Valor R\$.1.284,78 (um mil duzentos e oitenta e quatro reais e setenta e oito centavos). - Protoc 15226, Lº1/A. Custas: Serv.R\$.28,70. CPC R\$.2,10. Assoc.. R\$.0,20. prenotação R\$.0,52. Dou fé. Irati, 29 de dezembro de 1994. *J. Lisboa, Oficial.-*

CARTÓRIO LISBOA
 Julio Cezar Lisboa Oficial
 Manoel Cezar Lisboa Of. Desig.
 Tania A. Lisboa Escriv. Autoriz.
 Janete Lisboa Escriv. Autoriz.
 REGISTRO DE IMÓVEIS 2º OF. IRATI-PR

MATRÍCULA
9373



Prefeitura Municipal de Irati

MEMORIAL DESCRITIVO

De um terreno urbano a ser unificado ao lote 04, da Quadra 34, da Planta Vila São João, situado em Irati, Estado do Paraná, com as seguintes divisas e confrontações:

Propriedade: Prefeitura Municipal de Irati
Área - A: 360,00 m²

O imóvel em questão faz frente para o lote 04, de Aristides Letchacoski em 20,00 metros e dista 46,00 metros do alinhamento predial da Av. João Protzek.

De quem da referida Avenida olha, à direita confronta com terras de Wilson Parabocz em 18,00 metros.

De quem da referida Avenida olha, à esquerda confronta com terras do lote 03 em 18,00 metros.

Nos fundos confronta por um arroio com terras da Madeireira Colaço em 20,00 metros, encerrando-se a presente descrição com a área de 360,00 metros quadrados.

Irati, 17 de maio de 1996.


JOSE BODNAR
ENGENHEIRO CIVIL

CREA 24578-D - 7.ª PR

Planta de um lote urbano a ser unificado
ao lote 04, da quadra 34, da Planta Vila
São João, situado em Irati - Pr.

Prop.: Prefeitura Mun. de Irati

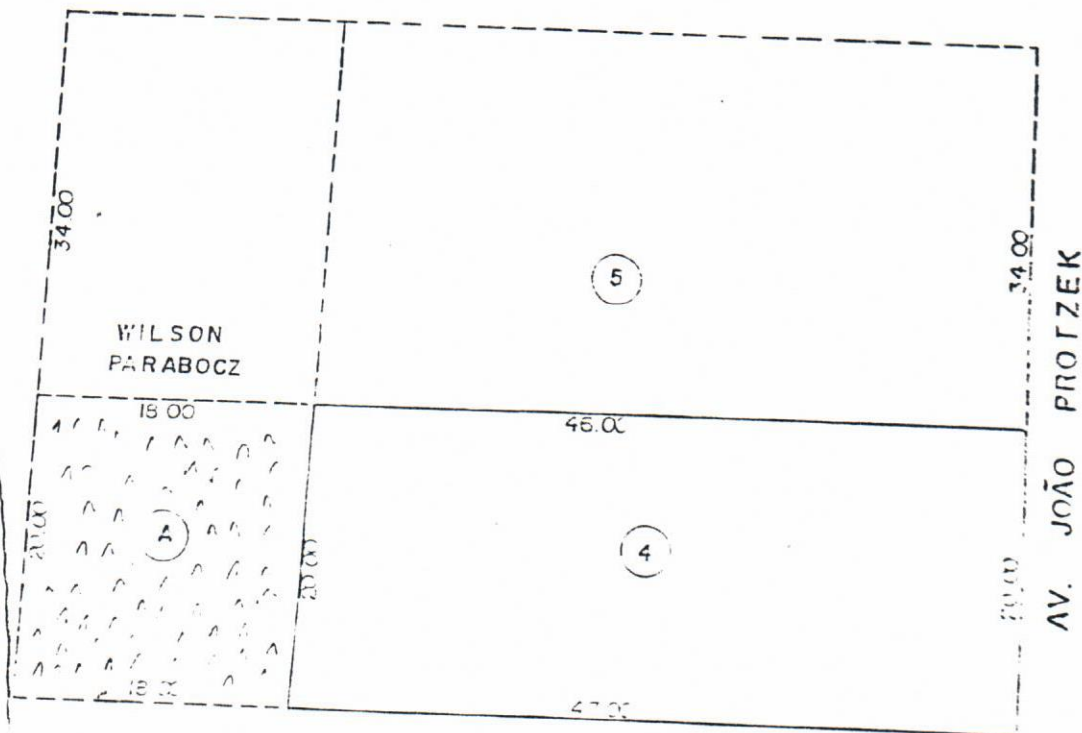
Área A : 360,00 m²

Escala = 1 : 500

Data = maio / 96



RUA SÃO PAULO (ANTIGA RUA 03)



MADEIREIRA COLAÇO

JOSE BODNAR
ENGENHEIRO CIVIL
CREA 24500 D - PR

MEMORIAL DESCRITIVO

De uma área urbana a ser permutada, situada na Vila São João em Irati, Estado do Paraná, com as seguintes divisas e confrontações:

Proprietário: Aristides Letchacoski
Área - B: 90,45 m²

O imóvel em questão faz frente para a Pr - 153 em 33,50 metros e dista 57,00 metros do alinhamento predial da Rua Francisco Letchacoski, antiga Rua G.

De quem da Pr-153 olha, à direita confronta com terras de Miguel Romaniuk em 4,00 metros.

De quem da Pr-153 olha, à esquerda confronta com terras de Herdeiros de Paulo Letchacoski em 4,00 metros.

Nos fundos confronta com terras de Aristides Letchacoski (Área - A) em 33,50 metros, encerrando-se a presente descrição com a área de 90,45 metros quadrados.

Irati, 17 de maio de 1996.



JOSE BODNAR
ENGENHEIRO CIVIL
CREA 24578-D - 7.ª PR

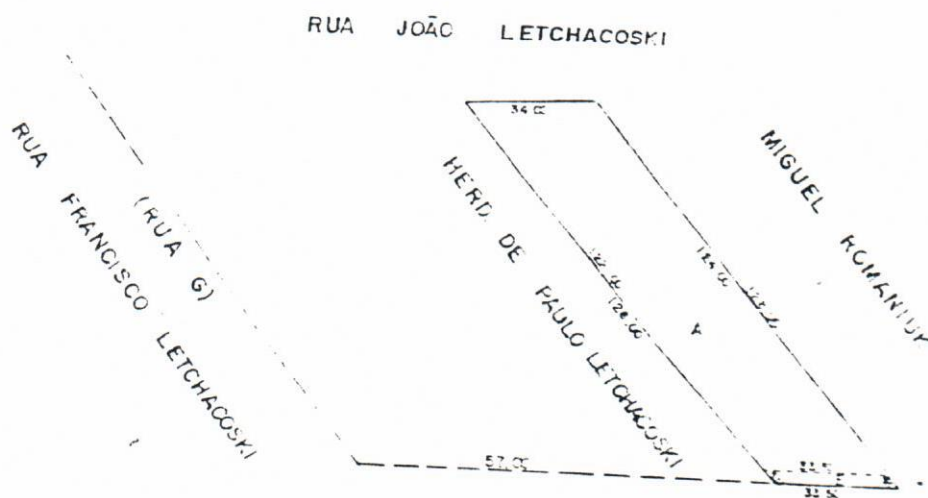
CROQUI DE UMA ÁREA A SER PERMUTADA
POR OUTRA ÁREA NA VILA SÃO JOÃO EM
IRATI - PR.

PROP: ARISTIDES LETCHACOSKI

ÁREA B : 90,45 m² (área a ser permutada)

Escala = 1:2000

Data = maio / 96



PR 153

JOSE BODNAR
ENGENHEIRO CIVIL
CREA 94578 D 70 00