

# Prefeitura Municipal de Irati

Rua Coronel Emilio Gomes, 22 - CEP 84.500-000 - Irati - PR  
Fone: (42) 3423-1118 - Fax: (42) 3423-2474

www.irati.pr.gov.br

e-mail: irati@irati.com.br

PUBLICADO

*Folha de Irati*

EM 28/12/07 a 25/10/08

DIVISÃO DE EXPEDIENTE

## LEI Nº 2703

**Súmula :** Altera a Lei Municipal 2465/2006, que autoriza o Executivo Municipal a adquirir imóvel, por desapropriação amigável, localizado em local denominado Bosque São Francisco e dá outras providências.


**Art. 1º** - Altera o parágrafo único do artigo 2º da Lei Municipal nº 2465/2006, que passa a ter a seguinte redação:

**Parágrafo único:** O valor de **R\$ 13.122,00** (Treze Mil, Cento e Vinte e Dois Reais), correspondente à indenização do imóvel em questão, será pago em 03 (Três) parcelas iguais de **R\$4.374,00** (Quatro Mil, Trezentos e Setenta e Quatro Reais), sendo que a 1ª parcela deverá ser paga até o dia 31 de dezembro de 2007, a 2ª parcela deverá ser paga até o dia 31 de janeiro de 2008 e a 3ª parcela até o dia 29 de fevereiro de 2008.

**Art. 2º** - Fica o Município autorizado a compensar os valores correspondentes às parcelas com os créditos tributários de IPTU vencidos até 31 de dezembro de 2007, pelo valor original de lançamento, dos imóveis pertencentes aos indenizados com as seguintes indicações fiscais: **01.04.005.0024.001, 01.04.005.0038.001 e 01.04.005.066.001.**

**Art. 3º** - Esta Lei entra em vigor na data de sua publicação, revogadas as disposições em contrário.

GABINETE DO PREFEITO MUNICIPAL DE IRATI, em 20 de dezembro de 2007.

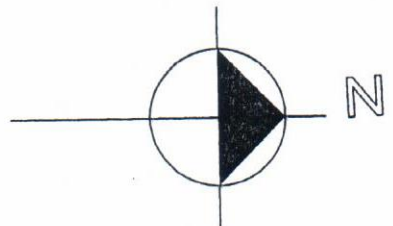
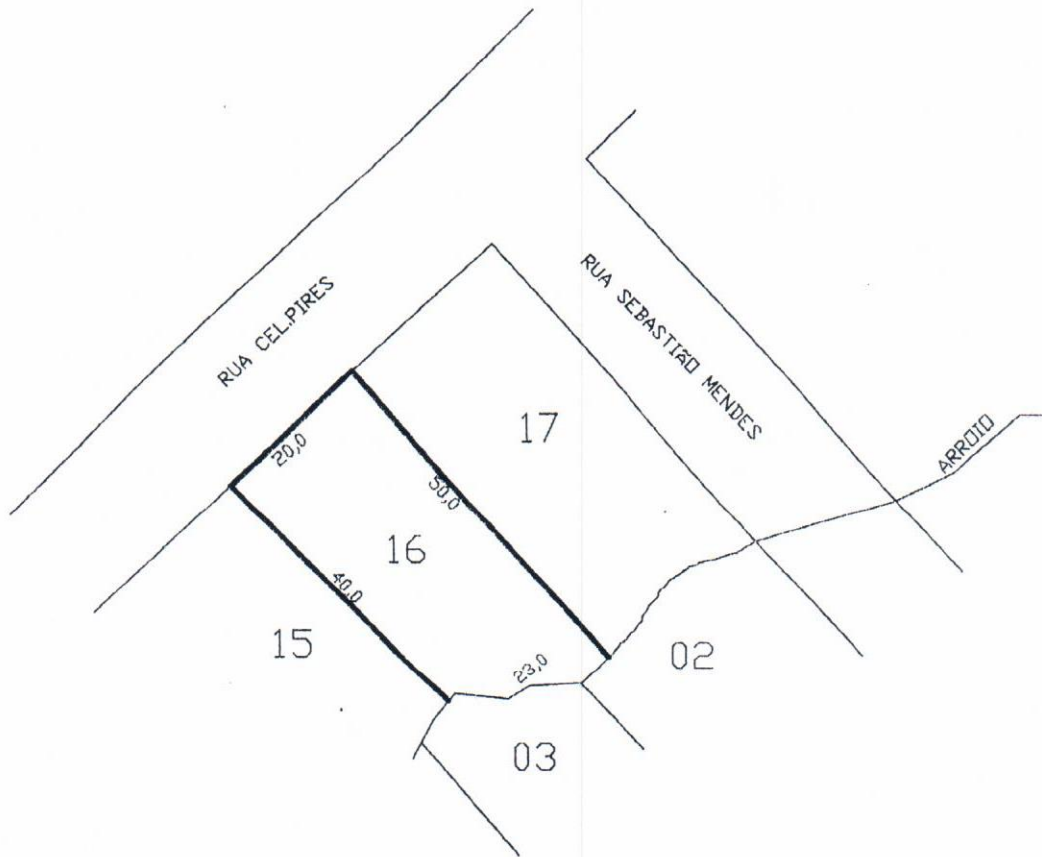
  
**Sergio Luiz Stoklos**  
Prefeito Municipal

PLANTA DE UM TERRENO URBANO SITUADO NA RUA CEL. PIRES LOTEAMENTO SÃO FRANCISCO 2 NA CIDADE DE IRATI -PR

PRÓPRIETÁRIO = MARIA CRISTINA NICOLAO ZARPELLON

ÁREA = 900,00m<sup>2</sup>

ESCALA 1/100




## MEMORIAL DESCRITIVO

De um terreno urbano configurado sob nº 16 Q 4 do loteamento São Francisco II, localizado na cidade de Irati, Estado do Paraná.

Propriedade: Maria Cristina Nicolao Zarpellon  
Área: 900,00 m<sup>2</sup>

O imóvel em questão faz frente para a Rua Cel. Pires em 20 metros. De um lado confronta com o lote nº 15 em 40,00 metros. Do outro lado confronta com o lote nº 17 em 50,00 metros. Nos fundos confronta com o Arroio da Cachoeira e os lotes 02 e 03 em 23,00 metros, encerrando a presente descrição com a área de 900,00 metros quadrados.

Irati, 08 de maio de 1996.

  
Anderson R. Oliveira  
ENGENHEIRO CIVIL  
CREA 24.190-D/PR

