



Prefeitura Municipal de Irati

Departamento de Documentação

Rua Coronel Emílio Gomes, 22 - CEP 84500-000 - Irati - PR
Fones (42) 3907 3000 - 3907 3066 - Fax (42) 3907 3062
www.irati.pr.gov.br - janete@irati.pr.gov.br

PUBLICADO

Folha de Irati

2112/2012

DIVISÃO DE EXPEDIENTE

LEI Nº 3622

Súmula: Autoriza o Poder Executivo Municipal a doar área de terra para ampliação do Instituto Federal do Paraná – Campus Irati, e dá outras providências.

A CÂMARA MUNICIPAL DE IRATI, Estado do Paraná, APROVOU e eu PREFEITO MUNICIPAL, SANCIONO a seguinte Lei:

Art. 1º - Fica o Poder Executivo Municipal autorizado a doar ao **INSTITUTO FEDERAL DO PARANÁ – CAMPUS IRATI**, imóveis pertencentes à municipalidade, situado no lugar denominado “Vila São João” em Irati, a ser desmembrado de um terreno maior com as áreas de: **4.269,16 m²**, objeto da matrícula nº 11.971 do Registro Geral do 2º Ofício do Registro de Imóveis de Irati – Paraná e **3.939,75 m²** objeto da matrícula nº 11.972 do Registro Geral do 2º Ofício do Registro de Imóveis de Irati – Paraná, conforme mapas e memoriais descritivos que farão parte integrante desta lei.

Art. 2º - O imóvel em questão destinar-se-á única e exclusivamente para ampliação do Instituto Federal do Paraná – Campus Irati, de acordo com a demanda da Escola Técnica para utilização no ensino tecnológico e/ou universitário.

Art. 3º - A donatária se compromete no prazo de 12 (doze) meses a contar da escritura de doação, a dar início as atividades descritas no artigo 2º desta lei, podendo ser prorrogável por igual período, a pedido, sob pena de reversão do imóvel ao doador.

Art. 4º - O descumprimento dos prazos previstos no artigo 3º e a utilização do imóvel em destinação diversa do artigo 2º, todos desta lei, serão causas para a reversão do imóvel ao Patrimônio Público Municipal, independentemente de aviso ou interpelação, incorporando-se as benfeitorias existentes no imóvel neste momento, sem que caibam indenizações.



Prefeitura Municipal de Irati

Departamento de Documentação


Rua Coronel Emílio Gomes, 22 - CEP 84500-000 - Irati - PR
Fones (42) 3907 3000 - 3907 3066 - Fax (42) 3907 3062
www.irati.pr.gov.br - janete@irati.pr.gov.br

Art. 5º - A doação é intransferível a qualquer título, no todo ou em parte, a não ser autorização expressa da administração pública (Executivo e Legislativo).

Art. 6º - As despesas decorrentes dessa Lei correrão por conta das dotações orçamentárias vigentes.

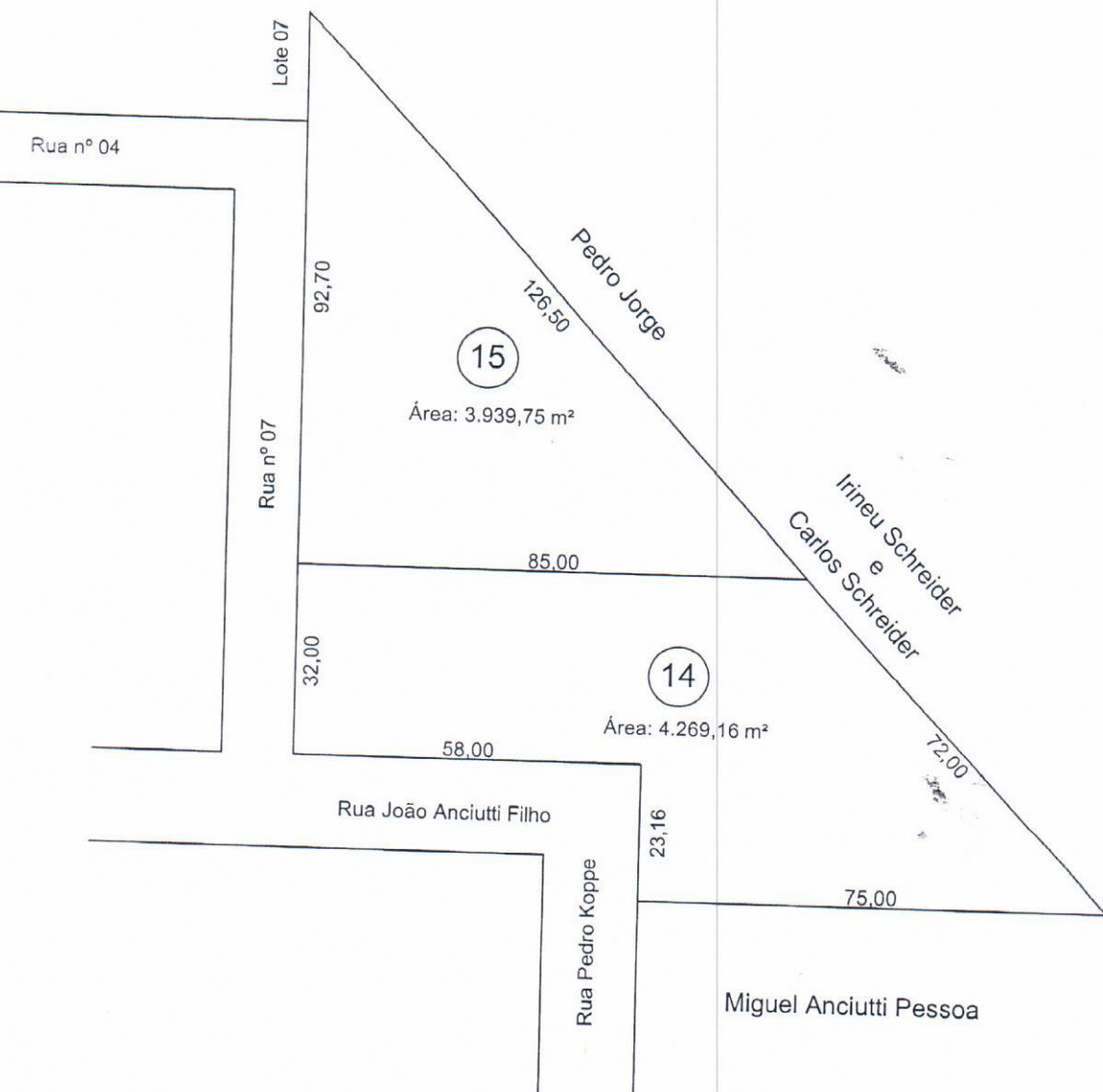
Art. 7º - Esta lei entra em vigor na data da sua publicação, revogadas as disposições em contrário.

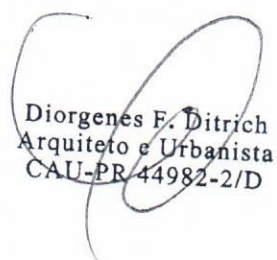
GABINETE DO PREFEITO MUNICIPAL DE IRATI, em 18 de dezembro de 2012.


Sérgio Luiz Stoklos
Prefeito Municipal

PLANTA DE UM TERRENO URBANO OBJETO DA MATRICULA Nº 11.971 e 11.972 DO LOTEAMENTO
JARDIM DONA MATHILDE
BAIRRO VILA SÃO JOÃO - IRATI/PR
PROPRIETÁRIO: PREFEITURA MUNICIPAL DE IRATI
ÁREA 14: 4.269,16 m²
ÁREA 15: 3.939,75 m²

ESCALA 1:1200




Diogenes F. Ditrich
Arquiteto e Urbanista
CAU-PR 44982-2/D

MEMORIAL DESCRITIVO

De um lote de terreno urbano configurado sob nº 15 matrícula nº 11.972 do Loteamento Jardim Dona Matilde, bairro Vila São João – Irati / Paraná

Proprietário: Prefeitura Municipal de Irati

Área: 3.939,75 m²


DESCRIÇÃO

O imóvel em questão faz frente para a Rua nº 07 e tem seu ponto de início a 32,00 metros da esquina com a Rua João Anciutti Filho.

Deste ponto segue pelo alinhamento predial da Rua nº 07 em 92,70 metros.

Deste ponto deflexiona à esquerda confrontando com Pedro Jorge, Irineu e Carlos Schreider em 126,50 metros.

Deste ponto deflexiona à esquerda confrontando com Área Institucional Lote 14 em 85,00 metros chegando ao alinhamento predial da Rua nº 07 sendo o ponto de onde se fez início encerrando a presente descrição com área de 3.939,75 metros quadrados.



Diorgenes F. Ditrich
Arquiteto e Urbanista
CAU-PR 44982-2/D

MEMORIAL DESCRITIVO

De um lote de terreno urbano configurado sob nº 14 matrícula nº 11.971 do Loteamento Jardim Dona Matilde, bairro Vila São João – Irati / Paraná

Proprietário: Prefeitura Municipal de Irati

Área: 4.269,16 m²

DESCRIÇÃO

O imóvel em questão faz frente para a Rua nº 07 e tem seu ponto de início na esquina com a Rua João Anciutti Filho.

Deste ponto segue pelo alinhamento predial da Rua nº 07 em 32,00 metros.


Deste ponto deflexiona à esquerda confrontando com Área Institucional Lote 15 em 85,00 metros.

Deste ponto deflexiona à esquerda confrontando com Irineu Schreider e Carlos Schreider em 72,00 metros.

Deste ponto deflexiona à esquerda confrontando com Miguel Anciutti Pessoa em 75,00 metros, chegando ao alinhamento predial da Rua Pedro Koppe.

Deste ponto deflexiona segue o alinhamento predial da referida rua em 23,16 metros, chegando ao alinhamento predial da Rua João Anciutti Filho.

Deste ponto deflexiona à esquerda segue o alinhamento predial da referida rua em 58,00 metros chegando ao alinhamento predial da Rua nº 07 sendo o ponto de onde se fez início encerrando a presente descrição com área de 4.269,16 metros quadrados.



Diorgepés F. Ditrich
Arquiteto e Urbanista
CAU-PR 44982-2/D

REGISTRO DE IMÓVEIS

COMARCA DE IRATI - PR,
2º OFÍCIO

REGISTRO GERAL

FICHA

- 01 -

JULIO CEZAR LISBOA

OFICIAL

MATRÍCULA Nº. 11971

RUBRICA

IMÓVEL: Área de Preservação. Quadra 14. Loteamento Jardim Dona Mathilde. Vila São João. Cidade de Irati. Área 4.269,16m². Medidas e confrontações: O imóvel está situado na Rua nº07, esquina com a Rua nº02, onde tem seu ponto de início. Deste ponto confronta com a Rua nº02, segue em linha reta pelo alinhamento predial da citada rua em uma distância de 58,00m. Deste ponto deflexiona à direita e confronta com a Rua nº06, segue em linha reta pelo alinhamento predial da citada rua em uma distância de 23,16m. Deste ponto deflexiona à esquerda e confronta com terras de Miguel Anciutti Pessoa, segue linha reta em uma distância de 75,00m. Deste ponto deflexiona à esquerda e confronta com terras de Irineu e Jorge Carlos Schreider, segue em linha reta em uma distância de 72,00m. Deste ponto deflexiona à esquerda e confronta com a Quadra nº05 (Preservação), pertencente ao Município de Irati, segue em linha reta em uma distância de 85,00m, chegando-se no alinhamento predial da Rua nº07. Deste ponto deflexiona à esquerda e confronta com a Rua nº07, segue em linha reta pelo alinhamento predial da citada rua em uma distância de 32,00m, chegando na esquina da Rua nº02, onde foi feito o ponto de início encerrando a descrição com a área de 4.269,16m². Título de Propriedade: Registro do Loteamento R.04/11670. Matrícula nº11670. Livro 2, d/Ofício.

PROPRIETÁRIO: *MUNICÍPIO DE IRATI*, Unidade da Federação no Estado do Paraná, pessoa jurídica de direito público interno, com sede e foro jurídico nesta cidade, na Rua Cel Emílio Gomes, 22. CNPJ. 75.654.574/0001-82. Dou fé. Protoc 23585, Lº1/B. Irati, 24 de junho de 2003.

Registrador.-



REGISTRO DE IMÓVEIS 2º OFÍCIO - IRATI (PR)
CERTIFICO que esta cópia é reprodução fiel da presente. Dou fé.
21 NOV 2012 PARANÁ
JHONATAN TABORDA LEAL - Escrevente

Certidão: R\$ 9,48
Selo: R\$ 2,69
Total: R\$ 12,17

MATRÍCULA Nº. 11972

IMÓVEL: Área de Preservação. Quadra 15. Loteamento Jardim Dona Mathilde. Vila São João. Cidade de Irati. Área 3.939,75m². Medidas e confrontações: O imóvel está situado na Rua nº07, distante da esquina da Rua nº02, em 32,00m onde tem seu ponto de início. Deste ponto confronta com a Rua nº07 e o lote 07 da quadra 31, segue em linha reta em uma distância de 92,70m. Deste ponto deflexiona à direita e confronta com terras de Pedro Jorge, Irineu e Carlos Schreider, segue em linha reta em uma distância de 126,50m. Deste ponto deflexiona à direita e confronta com a quadra nº14, área de preservação, pertencente a Prefeitura Municipal de Irati, segue em linha reta em uma distância de 85,00m, chegando no alinhamento predial da Rua nº07, onde foi feito seu ponto de início encerrando a descrição com a área de 3.939,75m². Título de Propriedade: Registro do Loteamento R.04/11670. Matrícula nº11670. Livro 2, d/Ofício.

PROPRIETÁRIO: MUNICÍPIO DE IRATI, Unidade da Federação no Estado do Paraná, pessoa jurídica de direito público interno, com sede e foro jurídico nesta cidade, na Rua Cel Emilio Gomes, 22. CNPJ. 75.654.574/0001-82. Dou fé. Protoc 23585, Lº1/B. Irati, 24 de junho de 2003. Registrador.-

REGISTRO DE IMÓVEIS - 2º OFÍCIO - IRATI (PR)
 CERTIFICADO que esta fotocópia é reprodução fiel da presente. Dou fé.
 IRATI (PR), 02 OUT. 2012
 JHONATAN TABORDA LEAL - Escrevente



Certidão: R\$ 9,48
 Selo: R\$ 2,69
 Total: R\$ 12,17