



PUBLICADO

Hoje Publicado em

Edição 1030

Página 12

Data 09/03/18

LEI Nº 4455

Súmula: Autoriza o Poder Executivo Municipal a receber, em reversão, imóvel que especifica, e dá outras providências.

A CÂMARA MUNICIPAL DE IRATI, Estado do Paraná, APROVOU e eu PREFEITO MUNICIPAL, SANCIONO a seguinte Lei:

Art. 1º - Fica o Poder Executivo Municipal autorizado, tendo em vista a não utilização do imóvel, a receber em reversão o imóvel urbano pertencente a municipalidade, localizado no Loteamento São Pedro, com as seguintes características, conforme mapa, memoriais descritivos e matrículas em anexo, que farão parte integrante desta Lei :

Lote nº	Área	Matrícula nº
01	400,00 m ²	8326
02	390,02 m ²	8327
09	350,00 m ²	8320
10	300,00 m ²	8321
11	300,00 m ²	8322
12	300,00 m ²	8323
13	300,00 m ²	8324
14	330,00 m ²	8325
área da quadra de esportes	1.185,98 m ²	sem matrícula

Art. 2º - As despesas decorrentes desta lei correrão por conta das dotações orçamentárias vigentes.

Art. 3º - Esta Lei entra em vigor na data de sua publicação, revogada a lei nº 1649 de 11 de setembro de 2000.

GABINETE DO PREFEITO MUNICIPAL DE IRATI, em 08 de março de 2018.


Jorge David Derbli Pinto
Prefeito Municipal

S.F. 12007

N 22



AO Médico Chefe do Centro de Saúde:
 P A R A E R do Setor de Higiene e Saneamento.

- Em visita feita no local, constatamos que o loteamento São Pedro, tem uma extensa área em terreno baixo e pantanoso, e como de cumprir que deve ser aprovada parcialmente o referido loteamento de modo que esteja em conformidade com o que prescreve o art. 126 do Código Municipal de 1960, pelo menos na parte de rede de água e drenagem. Desta forma por a -

Tendo em vista a nova história feita, aprova-se também o quarteirão "J".

Em 2/8/63

Nota: Não aprova-se quanto a aprovação das lotes

MEMORIAL DESCRITIVO

Terreno urbano situado no quadra urbano da cidade
de Irati lote 01 da quadra K da planta Vila
São Pedro

Proprietário:

PREFEITURA MUNICIPAL DE IRATI

Área 01 400,00 m².

O imóvel em questão esta situado a rua A esquina com a rua F onde tem seu ponto de inicio.

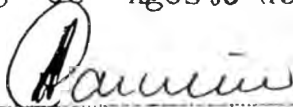
Deste ponto confronta com a rua F , segue em linha reta pelo alinhamento predial da citada rua em uma distância de 25,00 metros.

Deste ponto deflexiona-se a direita e confronta com o lote nº 02 da mesma quadra, segue em linha reta em uma distância de 20,90 metros, chegando-se no alinhamento predial da rua G.

Deste ponto deflexiona-se a direita e confronta com a rua G, segue em linha reta pelo alinhamento predial da citada rua em uma distância de 27,53 metros, chegando-se na esquina da rua A.

Deste ponto deflexiona-se a direita e confronta com a rua A, segue em linha reta pelo alinhamento predial da citada rua em uma distância de 11,10 metros, chegando-se na esquina da rua F, onde foi feito o ponto de inicio, encerrando a presente descrição com a área de 400,00 metros quadrados.

Irati, 03 de Agosto de 2.000



Carlos Keiko K. Carrasco
Eng. Civil
CREA Nº 28521-DPM

MEMORIAL DESCRITIVO

Terreno urbano situado no quadro urbano da cidade de Irati Paraná lote 02 da quadra K da planta Vila São Pedro.

Proprietário:

PREFEITURA MUNICIPAL DE IRATI

Área 02 390.02 m².

O imóvel em questão esta situado a rua F, distante da esquina da rua A em 25,00 metros, onde tem seu ponto de inicio.

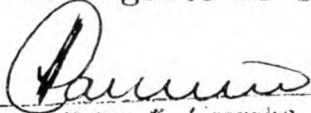
Deste ponto confronta com a rua F, segue em linha reta pelo alinhamento predial da citada rua em uma distância de 16,20 metros.

Deste ponto deflexiona-se a direita e confronta com o terreno destinado a quadra de esportes pertencente a Prefeitura Municipal de Irati, segue em linha reta em uma distância de 27,25 metros., chegando-se no alinhamento predial da rua G.

Deste ponto deflexiona-se a direita e confronta com a rua G, segue em linha reta pelo alinhamento predial da citada rua em uma distância de 17,84 metros.

Deste ponto deflexiona-se a direita e confronta com o lote 01 da quadra K, pertencente a Prefeitura Municipal de Irati, em uma distância de 20,90 metros, chegando-se no alinhamento predial da rua F, onde foi feito o ponto de inicio, encerrando a presente descrição com á área de 390,02 metros quadrados.

Irati, 03 de Agosto de 2.000


Karine Keiko K. Carneiro
Eng.ª CIVIL
CREA N.º 98591-D/PP

M E M O R I A L D E S C R I T I V O

Terreno urbano situado no quadro urbano da cidade
de Irati Paraná lote 09 da quadra H da planta
Vila São Pedro

Proprietário:

PREFEITURA MUNICIPAL DE IRATI

Área 09 350,00 m².

O imóvel em questão está situado a rua B esquina com a rua F onde tem seu ponto de início.


Deste ponto confronta com a rua B, segue em linha reta pelo alinhamento predial da citada rua em uma distância de 25,00 metros.

Deste ponto deflexiona-se a esquerda e confronta com o lote 08 da quadra H, segue em linha reta em uma distância de 14,00 metros.

Deste ponto deflexiona-se a esquerda e confronta com o lote 10 da quadra H, pertencente a Prefeitura Municipal de Irati, segue em linha reta em uma distância de 25,00 metros, chegando-se no alinhamento predial da rua F.

Deste ponto deflexiona-se a esquerda e confronta com a rua F, segue em linha reta pelo alinhamento predial da mesma em um distância de 14,00 metros, chegando-se na esquina da rua B, onde foi feito o ponto de início, encerrando a presente descrição com a área de 350,00 metros quadrados.

Irati, 03 de Agosto de 2.000



Carlos Erika K. Carneiro
Eng.º Civil
CREA N.º 98891/PR-8

M E M O R I A L D E S C R I T I V O

Terreno urbano situado no quadro urbano da cidade de Irati Paraná lote 10 da quadra H da planta Vila São Pedro

Proprietário:

PREFEITURA MUNICIPAL DE IRATI

Área 10 300,00 m².

O imóvel em questão está situado a rua F, distante da esquina da rua B em 14,00 metros, onde tem seu ponto de início.


Deste ponto confronta com a rua F, segue em linha reta pelo alinhamento predial da mesma em uma distância de 12,00 metros.

Deste ponto deflexiona-se a direita e confronta com o lote 11 da quadra H, pertencente a Prefeitura Municipal de Irati, segue em linha reta em uma distância de 25,00 metros.

Deste ponto deflexiona-se a direita e confronta com o lote nº08 da quadra H, segue em linha reta em uma distância de 12,00 metros.

Deste ponto deflexiona-se a direita e confronta com o lote 09 da quadra H, segue em linha reta em uma distância de 25,00 metros, chegando-se no alinhamento predial da rua F, onde foi feito o ponto de início, encerrando a presente descrição com a área de 300,00 metros quadrados.

Irati, 03 de Agosto de 2.000


Karine Kelko R. Carneiro
Eng. Civil
CREA N.º 8891-0/PP

MEMORIAL DESCRITIVO

Terreno urbano situado no quadro urbano da cidade de Irati Paraná lote 11 da quadra H da planta Vila São Pedro.


Proprietário:

PREFEITURA MUNICIPAL DE IRATI

Área 11 300,00 m².

O imóvel em questão está situado a rua F, distante da esquina da rua B em 26,00 metros, onde tem seu ponto de início. Deste ponto confronta com a rua F, segue em linha reta pelo alinhamento predial da mesma em uma distância de 12,00 metros. Deste ponto deflexiona-se a direita e confronta com o lote 12 da quadra H, pertencente a Prefeitura Municipal de Irati, segue em linha reta em uma distância de 25,00 metros. Deste ponto deflexiona-se a direita e confronta com o lote 08 da quadra H, segue em linha reta em uma distância de 12,00 metros. Deste ponto deflexiona-se a direita e confronta com o lote 10, da quadra H, pertencente a Prefeitura Municipal de Irati, segue em linha reta em uma distância de 25,00 metros, chegando-se no alinhamento predial da rua F, onde foi feito o ponto de início, encerrando a presente descrição com a área de 300,00 metros quadrados.

Irati, 03 de Agosto de 2.000


Karine Kalko K. Carneiro
Eng. Civil
CREA Nº 98591 1/000

M E M O R I A L D E S C R I T I V O

Terreno urbano situado no quadro urbano da cidade
de Irati Paraná lote 12 da quadra H da planta
Vila São. Pedro.

Proprietário:

PREFEITURA MUNICIPAL DE IRATI

Área 12 300,00 m².

O imóvel em questão está situado a rua F, distante da esquina
da rua A em 26,00 metros, onde tem seu ponto de início.

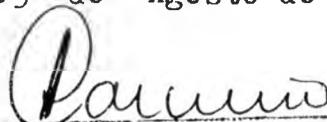
Deste ponto confronta com a rua F, segue em linha reta em uma
distância de 12,00 metros.

Deste ponto deflexiona-se a direita e confronta com o lote 11
da quadra H, segue em linha reta confrontando com terreno da
Prefeitura Municipal de Irati, em uma distância de 25,00 metros.

Deste ponto deflexiona-se a esquerda e confronta com o lote 15
da quadra H, segue em linha reta em uma distância de 12,00
metros.

Deste ponto deflexiona-se a esquerda e confronta com o lote 13
da quadra H pertencente a Prefeitura Municipal de Irati, segue
em linha reta em uma distância de 25,00 metros, chegando-se
no alinhamento predial da rua F, onde foi feito o ponto de
início, encerrando a presente descrição com a área de
300,00 metros quadrados.

Irati, 03 de Agosto de 2.000



Karlo Kello K. Carneiro

Eng. Civil

CREA Nº 20571/D-PR

MEMORIAL DESCRITIVO

Terreno urbano situado no quadro urbano da cidade de Irati Paraná lote 13 da quadra H da planta Vila São Pedro.

Proprietário:

PREFEITURA MUNICIPAL DE IRATI

Área 13 300,00 m².

O imóvel em questão está situado a rua F, distante da esquina da rua A em 14,00 metros, onde tem seu ponto de início.


Deste ponto confronta com a rua F, segue em linha reta pelo alinhamento predial da citada rua em uma distância de 12,00 metros.

Deste ponto deflexiona-se a esquerda e confronta com o lote 12 da quadra H, pertencente a Prefeitura Municipal de Irati, segue em linha reta em uma distância de 25,00 metros.

Deste ponto deflexiona-se a esquerda e confronta com o lote 15 da quadra H, segue em linha reta em uma distância de 12,00 metros.

Deste ponto deflexiona-se a esquerda e confronta com o lote 14 da quadra H, pertencente a Prefeitura Municipal de Irati, segue em linha reta em uma distância de 25,00 metros, chegando-se, no alinhamento predial da rua F, onde foi feito o ponto de início, encerrando a presente descrição com a área de 300,00 metros quadrados.

Irati, 03 de Agosto, de 2.000



Karim Koiko K. Carneiro
Eng. Civil
CREA Nº 88591-D/PR

MEMORIAL DESCRITIVO

Terreno urbano situado no quadro urbano da cidade de Irati Paraná lote 14 da quadra H da planta Vila São Pedro.

Proprietário:

PREFEITURA MUNICIPAL DE IRATI

Área 14 330,00 m².

O imóvel em questão está situado a rua A esquina com a rua F onde tem seu ponto de início.

Deste ponto confronta com a rua A, segue em linha reta pelo alinhamento predial da citada rua em uma distância de 25,00 metros.

Deste ponto deflexiona-se a direita e confronta com o lote 15 da quadra H, segue em linha reta em uma distância de 14,00 metros.

Deste ponto deflexiona-se a direita e confronta com o lote 13 da quadra H, pertencente a Prefeitura Municipal de Irati, segue em linha reta em uma distância de 25,00 metros, chegando-se no alinhamento predial da rua F.

Deste ponto deflexiona-se a direita e confronta com a rua F, segue em linha reta pelo alinhamento predial da citada rua em uma distância de 14,00 metros, chegando-se na esquina da rua A, onde foi feito o ponto de início, encerrando a presente descrição com a área de 330,00 metros quadrados.

Irati, 03 de Agosto de 2.000

Karine Helke K. ...
Eng. Civil
CREA Nº 1881-1/008

M E M O R I A L D E S C R I T I V O

Terreno urbano situado no quadro urbano da cidade de Irati Paraná quadra K quadra de esportes da Vila São Pedro.

Proprietário:

PREFEITURA MUNICIPAL DE IRATI

Área da quadra de esportes 1.185,98 m².

O imóvel em questão está situado a rua B esquina com a rua F onde tem seu ponto de início.

Deste ponto confronta com a rua F, segue em linha reta pelo alinhamento predial da citada rua em uma distância de 34,80 metros.

Deste ponto deflexiona-se a esquerda e confronta com o lote 02 da quadra K pertencente a Prefeitura Municipal de Irati, em uma distância de 27,25 metros, chegando-se no alinhamento predial da rua G.

Deste ponto deflexiona-se a esquerda e confronta com a rua G, segue em linha reta pelo alinhamento predial da citada rua em uma distância de 38,33 metros, chegando-se na esquina da rua B.

Deste ponto deflexiona-se a esquerda e confronta com a rua B, segue em linha reta pelo alinhamento predial da citada rua em uma distância de 40,90 metros, chegando-se na esquina da rua F, onde foi feito o ponto de início, encerrando a presente descrição com a área de 1.185,98 metros quadrados.

Irati, 03 de Agosto de 2.000


Karine Ketko A. Casanova
Eng.ª Civil
CREA N.º 28591-D/PR

L-18

REGISTRO DE IMÓVEIS
1ª Circunscrição - Itati - Paraná
Rua Dr. Corcêa, 277
Fone: 122-1179
TITULAR:
DR. EDMUNDO ATANÁSIO DE MORAIS
C.F.T. 004126079-20

REGISTRO GERAL

FICHA
- 1 -

MATRÍCULA N.º 8.326

RUBRICA


Data: 04 de Julho de 1.996.

Imóvel: Um lote de terreno urbano, situado nesta Cidade, configurado sob nº 01 da Quadra "K" do Loteamento Vila São Pedro, trapezoidal com a área de 400,00m², de esquina, fazendo frente para a Rua "G" - onde mede 27,53 metros; frente para a Rua "A" onde mede 11,10 metros; e frente para a Rua "F" onde mede 25,00 metros; do lado oposto à segunda Rua mede 20,90 metros onde divide com o lote nº02, tudo de mesma Planta.


Proprietária: Prefeitura Municipal de Itati, com sede nesta Cidade na Rua Cel. Emílio Gomes, 22, inscrita no CGC sob nº 75.654.574/000-02.

Registro Anterior: nº R-9-2.451 do Lº2 deste Ofício.

=====


AV-1-B.326 Prot. 21.322 do Livro nº1. Em 04 de Julho de 1.996.

Certifico e Dou Fé que o imóvel acima, foi Matriculado em virtude da aprovação do Loteamento Vila São Pedro, tudo de conformidade com a documentação arquivada neste Cartório. O Oficial



Certifico e dou fé, que a presente fotocópia é reprodução fiel do original arquivado nesse cartório:

Itati 04 de 07 de 1996


OFICIAL

W

L-11

REGISTRO DE IMÓVEIS

1ª Circunscrição - Itati - Paraná

Rua Dr. Garcia, 277

Fone: 422-1179

TITULAR:

Del. EDMUNDO ATANÁSIO DE MORAIS

C.F.F. 001426979-20

REGISTRO GERAL

MATRÍCULA N.º 8.327

FOLHA

RUBRICA

Data: 07 de Junho de 1.996.

Imóvel: Do Lote de terreno urbano, situado nesta Cidade, configuração do lote nº 02 do quarteirão "R" do Loteamento Vila São Pedro, com área de 700,00m², Irregular, fazenda servida para a Rua "F" onde mede 17,30 metros; e frente também para a Rua "G" onde mede 17,04 metros; do lado direito do quarteirão de Rua "F" abdo o imóvel, mede 20,98 metros e é dividido com o lote nº 01; do lado esquerdo mede 27,21 metros e é dividido com o terreno de Quadra de Esportes (Prefeitura Municipal de Itati), tudo de posse plena.

Proprietário: Prefeitura Municipal de Itati, com sede nesta Cidade no R. Cel. Antônio Gomes, 22, inscrita no CNPJ sob nº 75.654.574 / 0001-82.

Registro Anterior: nº 7-9-7.451 de L.º 2 deste Ofício.

AV-1-8.327 - Prot. 21.722 de Livro nº 1. Le 04 de Junho de 1.996.

Certifico e dou fé que o imóvel acima, foi matriculado em virtude de aprovação do Loteamento Vila São Pedro, tudo de conformidade com a documentação arquivada neste Cartório. O Oficial _____

Certifico e dou fé, que a presente fotocópia é reprodução fiel do original arquivado nesse cartório;

Itati 04 de 07 de 1996

OFICIAL

211
MAY

L-72

REGISTRO DE IMÓVEIS
Circunscrição - Irati - Paraná
Rua Dr. Concina, 277
Fone: 122-1179
TITULAR:
SOL. EDMUNDO ATAÍASIO DE MORAIS
C.F.F. 021426079-20

REGISTRO GERAL

FICHA

MATRÍCULA N.º 8.320

RUBRICA

Data: 4 de Julho de 1.996.

Imóvel: Um lote de terreno urbano, situado nesta Cidade, configura-se do sob nº 09 da Quadra "H" do Loteamento Vila São Pedro, com a área de 350,00m², de esquina, retangular, fazendo frente para a Rua "D" onde mede 25,00 metros e frente também para a Rua "F" onde mede 14,00 metros; do lado oposto a primeira Rua mede 25,00 metros, onde divide com o lote nº10; do lado oposto a segunda Rua mede - / 14,00 metros, onde divide com o lote nº08, tudo da mesma planta.


Proprietária: Prefeitura Municipal de Irati, com sede nesta Cidade na Rua Cel. Emilio Gomes, 22, inscrita no CGC sob nº 75.654.574/000182.

Registro Anterior: R-9-2.451 do Lº2 deste Ofício.

=====

AV-1-8.320 Prot. 21.322 do Livro nº1. Em 04 de Julho de 1.996.

Certifico e Dou Fé que o imóvel acima, foi Matriculado, em virtude da Aprovação do Loteamento Vila São Pedro, tudo de conformidade com a documentação, arquivada neste Cartório. O Oficial _____



Certifico e dou fé, que a presente fotocópia é reprodução fiel do original arquivado nesse cartório.

Irati 04 de 07 de 1996


OFICIAL

B.

OFÍCIO DE IMÓVEIS

Comunicação - hall - Paraná

Rua Dr. Concina, 277

Fone: 422-1179

TITULAR:

Rel. EDMUNDO ATANÁSIO DE MORAIS

C.F.T. 004426079-20

REGISTRO GERAL

MATRÍCULA N.º 8.321

FILHA

RUBRICA

Data: 05 de Julho de 1.996.

Imóvel: Um lote de terreno urbano, situado nesta Cidade, configura-se sob nº 10 da Quadra "H" do Loteamento Vila São Pedro, com a área de 300,00m², retangular, fazendo frente para a Rua "F" onde mede 12,00 metros; do lado direito de quem da Rua olha o imóvel, mede 25,00 metros onde divide com o lote nº09; do lado esquerdo mede 25,00 metros e divide com o lote nº11; nos fundos mede 12,00 metros onde divide com o lote nº08, tudo de mesma Planta.

Proprietária: Prefeitura Municipal de Irati, com sede nesta Cidade, na Rua Cel. Emílio Gomes, 22, inscrita no CGC sob nº 75.654.574/000182,

Registro Anterior: nº R-9-2.451 do Lº2 deste Ofício.

=====
AV-1-8.321 Prot. 21.322 do Livro nº1. Em 05 de Julho de 1.996.

Certifico e Dou Fé que o imóvel acima foi matriculado, em virtude de aprovação do Loteamento Vila São Pedro, tudo de conformidade, com a documentação, arquivada neste Cartório. O Oficial

[Handwritten signature]

Certifico e dou fé, que a presente fotocópia é reprodução fiel do original arquivado nesse cartório.

Irati, 09 de 07 de 1996

OFICIAL

119
REGISTRO DE IMÓVEIS

1ª Circunscrição - Itati - Paraná

Rua Dr. Corrêa, 277

Fone: 122-1179

TITULAR:

DR. JOSUÉ ATANÁSIO DE MORAIS

C.F. 02025079-20

REGISTRO GERAL

FICHA

- 1 -

MATRÍCULA N.º 0.322

RUBRICA

Data: 04 de Julho de 1.996.

Imóvel: Um lote de terreno urbano, situado nesta Cidade, configurado sob nº 11 da Quadra "II" com a área de 300,00m², retangular, fazendo frente para a Rua "F" onde mede 12,00 metros; do lado direito de quem da Rua olha o imóvel, mede 25,00 metros onde divide com o lote nº10; do lado esquerdo mede 25,00 metros onde divide com o lote nº12; nos fundos, mede 12,00 metros onde divide com o lote nº08, tudo de mesma Planta, Vila São Pedro.

Proprietária: Prefeitura Municipal de Itati, com sede nesta Cidade, na Rua Cel. Emilio Gomes, 22, inscrita no CGC sob nº 75.654.574/001/82.

Registro Anterior: nº R-9-2.451 do Lº2 deste Ofício.

AV-1-0.322 Prot. 21.322 do Livro nº1. Em 04 de Julho de 1.996.

Certifico e Dou Fé que o imóvel acima, foi Matriculado, em virtude da aprovação do Loteamento Vila São Pedro, tudo de conformidade com a documentação, arquivada neste Cartório. O Oficial

Certifico e dou fé, que a presente fotocópia é reprodução fiel do original arquivado nesse cartório.

Itati 04 de 07 de 1996

OFICIAL

6

MATR

1-13

REGISTRO DE IMÓVEIS

111 - Irati - Paraná

Rua Dr. Correia, 277

Fone: 122 1179

FEELCAR

DEL FERREIRO ATANÁSIO DE MORAIS

C.F.T. 091426079-20

REGISTRO GERAL

FOLHA
- 1 -

MATRÍCULA N.º 0.323

BRUNO


Data: 04 de Julho de 1.996.

Imóvel: Um lote de terreno urbano, situado nesta Cidade, configura do sob nº 12 da Quadra "H" do Loteamento Vila São Pedro, com a área de 300,00m², retangular, fazendo frente para a Rua "F" onde mede 12,00 metros; do lado direito de quem de Rua olha o imóvel, mede 25,00 metros e divide com o lote nº11; do lado esquerdo mede 25,00 metros onde divide com o lote nº13; nos fundos mede 12,00 metros onde divide com o lote nº15, tudo da mesma Planta.


Proprietária: Prefeitura Municipal de Irati, com sede nesta Cidade na Rua Cel. Emílio Gomes, 22, inscrita no CGC sob nº 75.654.574/000182.

Registro Anterior: nº R-9-2.451 do Lº2 deste Ofício.

=====


AV-1-0.323 Prot. 21.322 do Livro nº1. Em 04 de Julho de 1.996.

Certifico e Dou Fé que de acordo com , digo, Certifico e Dou Fé que o imóvel acima, foi Matriculado em virtude da aprovação do Loteamento Vila São Pedro, tudo de conformidade com a documentação arquivada neste Cartório. O Oficial



/Certifico e dou fé, que a presente fotocópia é reprodução fiel do original arquivado nesse cartório:

Irati 04 de 7 de 1996


OFICIAL

8.57

L-76

FORNECEDOR DE IMÓVEIS

1ª Circunscrição - Irati - Paraná

Rua Dr. Correia, 277

Fone: 122-1179

TITULAR

Por EDMUNDO ATANÁSIO DE MORAIS

C.F.T. 09.1425979-20

REGISTRO GERAL

FOLHA
- 1 -

MATRÍCULA N.º 0.324

RUPICA
[Handwritten Signature]

Data: 04 de Julho de 1.996.

Imóvel: Um lote de terreno urbano, situado nesta Cidade, configurado sob nº 13 da Quadra "II" do Loteamento Vila São Pedro, retangular, com a área de 300,00m², fazendo frente para a Rua "F" onde mede 12,00 metros; do lado direito de quem de Rua olha o imóvel, mede 25,00 metros e divide com o lote nº 12; do lado esquerdo mede 25,00 metros onde divide com o lote nº 14; nos fundos mede 12,00 metros onde divide com o lote nº 15, tudo de mesma Planta.

Proprietária: Prefeitura Municipal de Irati, com sede nesta Cidade na Rua Cel. Emilio Gomes, 22, inscrita no CGC sob nº 75.654.574/000182.

Registro Anterior: nº R-9-2.451 do Lº2 deste Ofício.

AV-1-B.324 Prot. 21.322 do Livro nº1. Em 04 de Julho de 1.996.

Certifico e Dou Fé que o imóvel acima, foi Matriculado em virtude de aprovação do Loteamento Vila São Pedro, tudo de conformidade com a documentação arquivada neste Cartório. O Oficial *[Handwritten Signature]*

/ Certifico e dou fé, que a presente fotocópia é reprodução fiel do original arquivado nesse cartório.

Irati, 04 de 07 de 1996.

[Handwritten Signature]
O F I C I A L

3
M

L-77

EXERCÍCIO DE IMÓVEIS

1ª Circunscrição - Itati - Paraná

Rua Dr. Correia, 277

Telef: 112-1179

FEELIAR:

Del. ESTEVÃO ATANÁSIO DE MORAIS

C.F.C. 00112079-20

REGISTRO GERAL

FOLHA
- 1 -

MATRÍCULA N.º 8.325

RUBRICA


Data: 04 de Julho de 1.996.


Imóvel: Um lote de terreno urbano, situado nesta Cidade, configurado sob nº 14 da Quadra "II" do Loteamento Vila São Pedro, com a área de 350,00m², de esquina, retangular, fazendo frente para a Rua "F", onde mede 14,00 metros; a frente para a Rua "A" onde mede 25,00 metros; do lado oposto à primeira Rua, mede 14,00 metros onde divide com o lote nº15; do lado oposto à segunda Rua, mede 25,00 metros e divide com o lote nº13, tudo da mesma Planta.

Proprietária: Prefeitura Municipal de Itati, com sede nesta Cidade, na Rua Cel. Emílio Gomes, 22, inscrita no CGC sob nº 75.654.574/0001-82.

Registro Anterior: nº R-2-2.451 do Lº2 deste Ofício.


AV-1-B.325 Prot. 21.322 do Livro nº1. Em 04 de Julho de 1.996.

Certifico e Dou Fé que o imóvel acima foi Matriculado em virtude de aprovação do Loteamento Vila São Pedro, tudo de conformidade com a documentação arquivada neste Cartório. O Oficial _____



Certifico e dou fé, que a presente fotocópia é reprodução fiel do original arquivado nesse cartório:

Itati, 04 de Jul de 1996


OFICIAL

117